


The image is a cadastral map of a rural area in Hungary. A specific parcel, labeled 'P1', is highlighted with a thick green dashed border. The map shows various land parcels, buildings, and infrastructure. Numerical identifiers for parcels and buildings are visible throughout the map. A scale bar at the bottom right indicates a distance of 0 to 50 meters. The word 'Község' is visible on the map, likely referring to a village or municipality.

----- hranice zájmového území k vyjádření


CETIN a.s.
Českomoravská 2510/19, Libeň
190 00 Praha 9
DIČ: CZ04084063

The image is an aerial photograph of a residential neighborhood, overlaid with a black grid. Four paths are highlighted: P1-1 (green dashed line), P1-2 (magenta solid line), P1-3 (green dashed line), and P1-4 (magenta solid line). The paths are labeled with large black text. A scale bar at the bottom right shows a distance of 50 meters. The map includes various street names and building footprints.

nezameřený průběh optického kabelu, HDPE trubky
 nebo souběh optického a metalického kabelu
 rádiové sítě, ochranné pásmo rádiové sítě
 nadzemní sítě
 neprovazované sítě
 podzemní sítě cizí
 sítě s NN

kolektor, kabelovod

SITUAČNÍ VÝKRES - POLYGON 1, list kladu P1-1



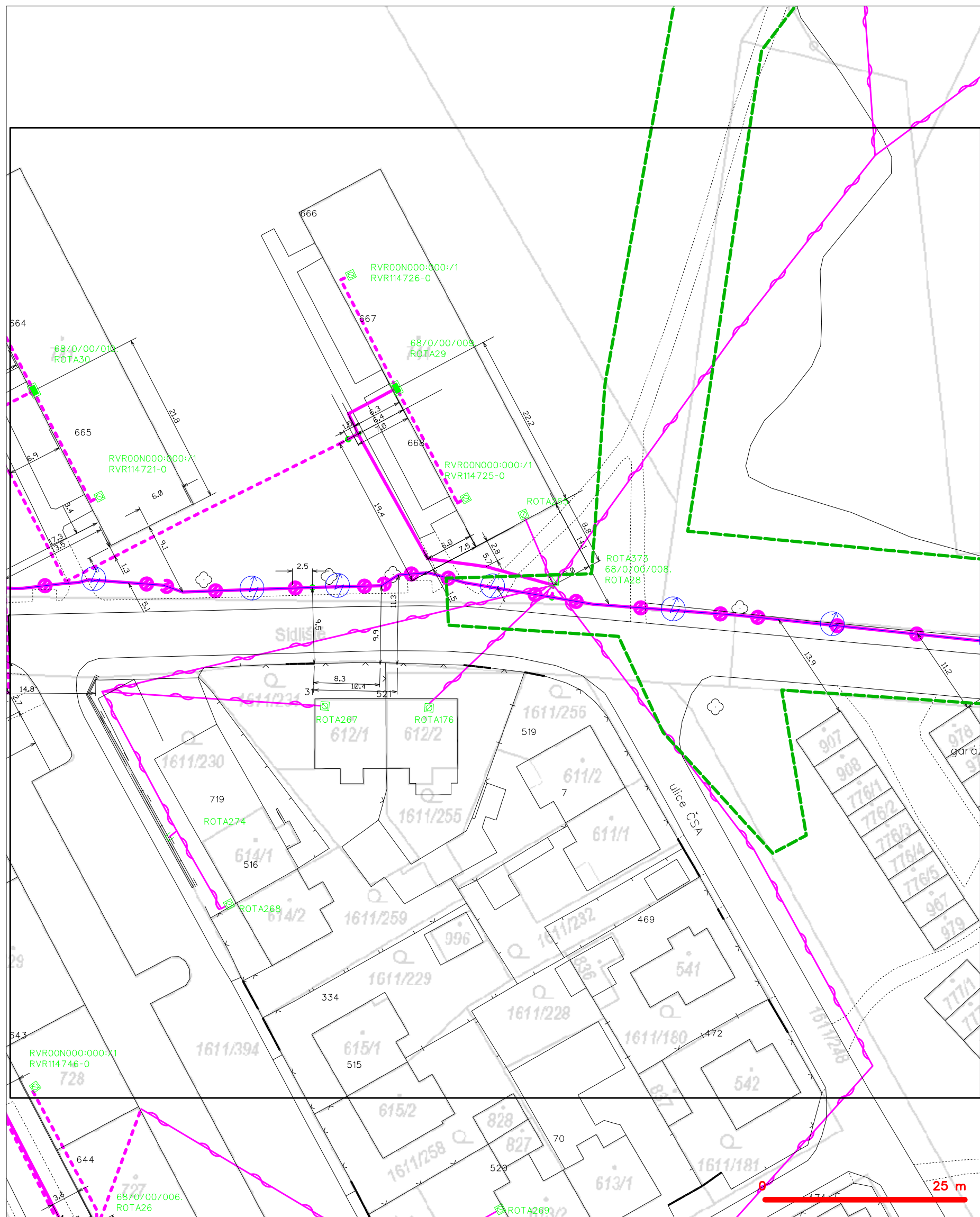
LEGENDA

- | | | | |
|--|---|--|---|
| | hranice zájmového území k vyjádření | | nezaměření průběh optického kabelu, HDPE trubky |
| | NN přípojka, území s NN přípojkou CETIN | | nebo souběh optického a metalického kabelu |
| | zaměření průběh metalického kabelu | | radiové síť, ochranné pásmo radiové sítě |
| | zaměření průběh optického kabelu, HDPE trubky | | nadzemní síť |
| | nebo souběh optického a metalického kabelu | | neprovazované síť |
| | nezaměřený průběh metalického kabelu | | podzemní síť cizí |
| | nadzemní síť cizí | | síť s NN |

LEGENDA

- | | | | |
|---|--|---|--|
|  | hranice zájmového území k vyjádření |  | nezaměření průběh optického kabelu, HDPE trubky nebo souběh optického a metalického kabelu |
| | NN přípojka, území s NN přípojkou ČSTVN | | radiové sítě, ochranné pásmo radiové sítě |
| | zaměření průběh metalického kabelu | | podzemní sítě |
| | zaměření průběh optického kabelu, HDPE trubky nebo souběh optického a metalického kabelu | | neprovazované sítě |
| | nezaměřený průběh metalického kabelu | | podzemní sítě cizí |
| | podzemní sítě cizí | | sítě s NN |

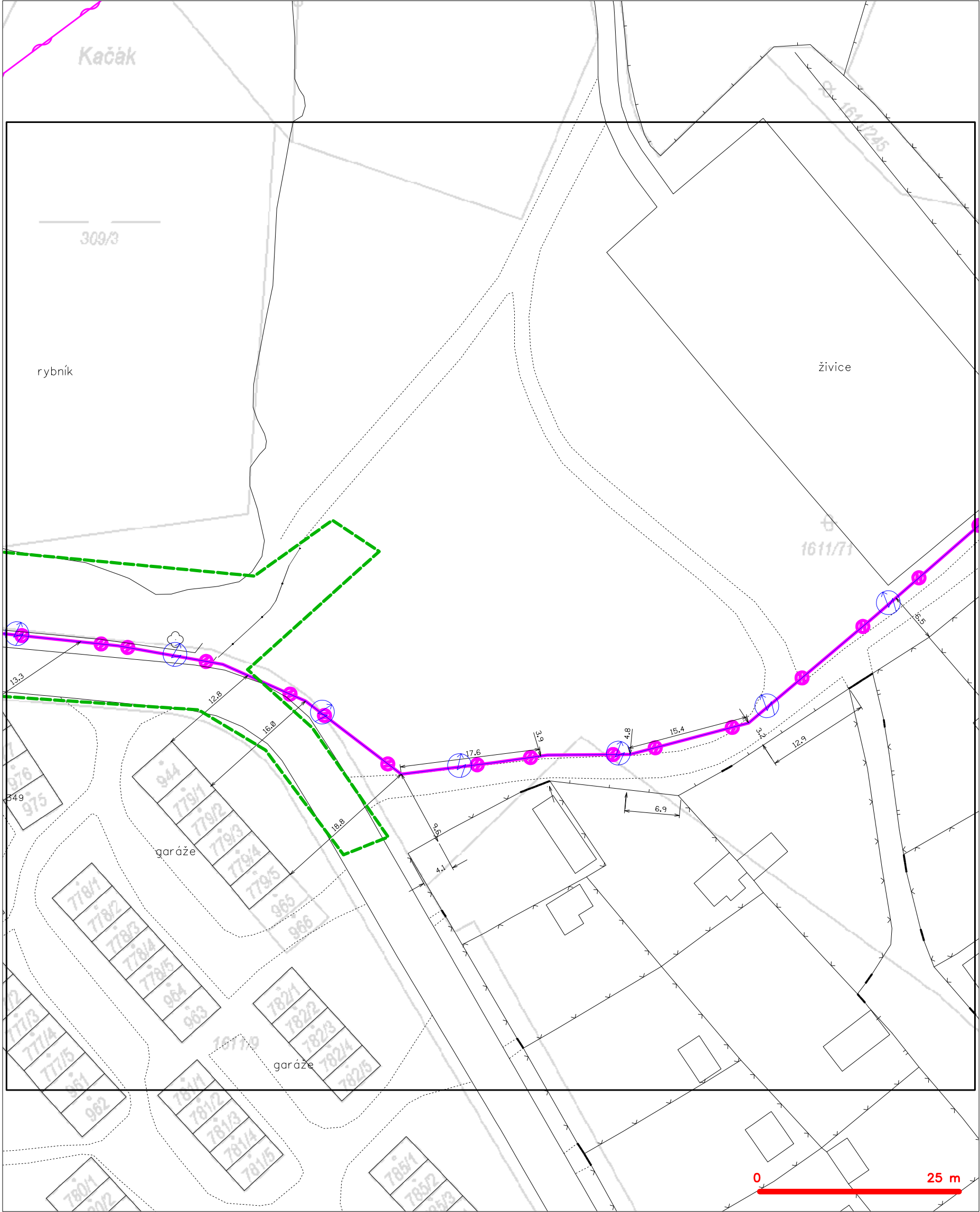
SITUAČNÍ VÝKRES - POLYGON 1, list kladu P1-3



LEGENDA

- | | | | |
|-----------------------|--|---------------------|--|
| — (green dashed line) | hranice zájmového území k vyjádření | — (red dashed line) | nezaměřený průběh optického kabelu, HDPE trubky nebo souběh optického a metalického kabelu |
| — (blue dashed line) | NV přípojka, území s NV přípojkou CETIN | — (red solid line) | radiové sítě, ochranné pásmo radiové sítě |
| — (green solid line) | zaměřený průběh metalického kabelu | — (red solid line) | nadzemní sítě |
| — (green solid line) | zaměřený průběh optického kabelu, HDPE trubky nebo souběh optického a metalického kabelu | — (red solid line) | neprovazované sítě |
| — (green dashed line) | nezaměřený průběh metalického kabelu | — (red solid line) | podzemní sítě cizí |
| — (green solid line) | nadzemní sítě cizí | — (red solid line) | sítě s NV |

SITUAČNÍ VÝKRES - POLYGON 1, list kladu P1-4



— — — — —	hranice zájmového území k vyjádření	— — — — —	nezaměřený průběh optického kabelu, HDPE trubky
— — — — —	NV přípojka, území s NV přípojkou CETIN	— — — — —	nebo souběh optického a metalického kabelu
— — — — —	zaměřený průběh metalického kabelu	— — — — —	radiové sítě, ochranné pásmo radiové sítě
— — — — —	zaměřený průběh optického kabelu, HDPE trubky	— — — — —	nadzemní sítě
— — — — —	nebo souběh optického a metalického kabelu	— — — — —	neprovazované sítě
— — — — —	nezaměřený průběh metalického kabelu	— — — — —	podzemní sítě cizí
— — — — —	nadzemní sítě cizí	— — — — —	sítě s NV